

Autor: Aritz Alzola Salaberria.

Índice

Pag

Introducción..... 3
Situación de los sectores..... 7
Plano general de situación de los sectores..... 10
Sector Aparcamiento..... 11
Sector La Azotea..... 12
Sector Gotcha..... 13
Sector Cactus..... 14
Sector Desplome..... 14
Sector Las Placas..... 15
Callejón del Búho..... 16
Sector La Cueva..... 17
Sector Güeles..... 17
Sector Secreto..... 18
Sector Masakre..... 19
Sector Bélico..... 20
Callejón de los Frailes..... 21
Sector Prechumbera..... 22
Sector Chumbera..... 23
Sector Niebla.....24
Sector Niebla superior..... 24
Sector Hija de la X..... 25
Sector Fotosíntesis..... 25
Listado de las vías..... 26
Notas..... 27

Foto portada. Aritz en la "Búho, Callejón del Búho". Foto Dani

ESCALADA DEPORTIVA EN ALANGE

Situación: Alange se encuentra en la provincia de Badajoz, junto al gran embalse con el mismo nombre, al sureste de Mérida. La distancia a Mérida es de 20 km y 80 km de la ciudad de Badajoz.

Accesos en coche:

- Desde Mérida: Coger la carretera dirección Alange que discurre junto al río Guadiana, dirección Sureste, hasta llegar a la Venta del Cuerno justo delante del muro de la presa. En el cruce girar a la izquierda dirección al pueblo de Alange, y al llegar a la gran rotonda-cruce, coger sentido Almendralejo / Sevilla y a unos 500 metros encontraremos un aparcamiento junto al embalse a mano izquierda. En total unos 20 km.
- Desde Almendralejo, dejar la autovía A-66 (antigua N 630) en la salida de Alange, y continuar hasta llegar al muro de la presa. Nada más cruzarlo nos encontramos con el aparcamiento a mano derecha.
- Desde Don Benito, se accede por la carretera BA 423 dirección Guareña. Desde aquí a la Zarza de Alange y por último, bordeando por el norte el pueblo de Alange (sin llegar a entrar), se llega al parking junto a la presa.
- También se puede llegar en bici desde Mérida, ya que existe un carril-bici que discurre paralelo al río Guadiana hasta la desembocadura del río Matachel. Desde ahí, continuar por carretera hasta el aparcamiento. Bonito paseo, de unos 20 km aproximadamente.

MAPA DE SITUACIÓN GEOGRÁFICA

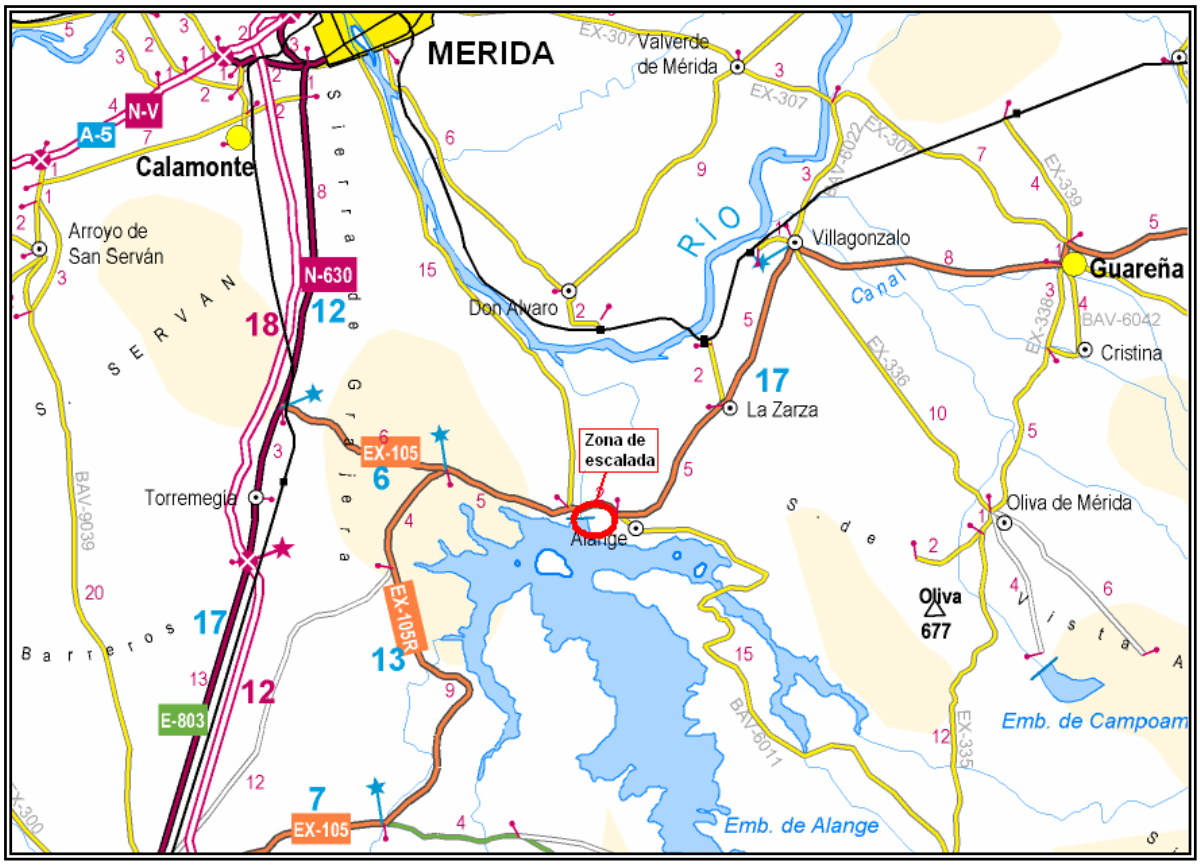

Número de vías: En total aparecen reseñadas un total de 136 vías, repartidas en 19 sectores. Todas las vías están perfectamente equipadas con parabolt, y los seguros casi siempre están cercanos. Por lo general las reuniones son dos chapas con argolla, aunque existe algún descuelgue con mosquetón. Las vías están clasificadas en función del interés de la siguiente manera: (clasificación personal).

*** Vía muy buena y recomendable.
** Vía buena.
* Vía normal

Existe alguna que otra vía más, pero por falta de interés o por la cercanía al nido del águila perdicera, es mejor no escalarlas.

Orientación: Hay todo tipo de orientaciones, predominando la suroeste. Junto al nombre de cada sector se adjunta la orientación aproximada de las vías.

Roca: La roca es cuarcita, muy dura, en torno a 2000 kg/cm^3. Los seguros utilizados mayoritariamente son los parabot M-10 (70mm).

Época recomendable: La mejor época para escalar es el otoño y la primavera aunque en invierno hay muchos sectores donde el sol se agradece y se puede escalar sin problemas, especialmente en la zona de "*Fotosíntesis Niebla y Chumbera*". En verano si no hace excesivo calor, se puede escalar en "*La azotea*" por la mañana y en el "*Secreto o en el Sector Bélico*" por la tarde, aunque la aproximación puede ser un poco dura debido al calor y la distancia, ya que son los sectores más lejanos.

Tipo de escalada: La escalada predominante son las placas verticales con regletas, aunque existen algunas vías que discurren desplomadas, sobre fisuras, incluso algún techo, como en el *sector Secreto*.

Sectores: Actualmente existen 19 sectores y 136 vías reseñadas. En La Azotea hay vías muy buenas con una aproximación corta, aunque en invierno hace bastante frío ya que es bastante sombrío. En esta época, se puede escalar bastante resguardado del frío en *Las placas*, *Fotosíntesis, Niebla* y *Chumbera.*
En verano, por la mañana temprano hay sombra en el sector *Gotcha* y *las Placas*. Por la tarde, podemos encontrar a la sombra *El desplome* o El *Secreto*. Las vías que se encuentran en la cara norte del *callejón de los Frailes* se encuentran prácticamente todo el día a la sombra al igual que el *Sector Bélico*. El *Callejón del Búho,* una de las caras se encuentra a la sombra por la mañana y la otra por la tarde, exceptuando las horas centrales del día.
La Azotea es una muy buena zona para escalar las mañanas de verano que no apriete demasiado el calor. Aquí se puede llegar andando y escalando. Para acceder escalando se puede hacer por un trepadero frente a la vía *Gotcha.* Esta limpio, pero con dos o tres friends y/o empotradores, sobre todo para el tramo superior, te vale (IV-). Arriba hay dos argollas para hacer reunión y por si se quiere rapelar. Andando se accede desde el callejón de los frailes, justo en el momento que entras en el callejón a mano derecha se

puede ver un pequeño canal - trepadero con un agujero al final por el que se pasa para entrar a dicho sector.
Actualmente, se esta equipando un sector nuevo en la cara norte del *Callejón de los Frailes*. Se trata de una entretenida placa algo desplomada de regletas y alguna fisura que actualmente cuenta con 2 vías, y existen 5 proyectos más. Es una zona donde no da el sol, por lo que es recomendable para días calurosos.
Una nueva zona que se ha equipado recientemente es el sector *Niebla Superior,* una buena zona soleada ideal para el invierno. Hay una placa tumbada con vías fáciles, buena para iniciarse, y desde las que se puede llegar al *sector Fotosíntesis.* Es mejor realizarlo desde las vías que se encuentran a la derecha, trepando por encima de la reunión hasta otra que encontraremos unos metros más arriba (hay 2 chapas, aunque es terreno fácil). También nos podemos encontrar en este sector otras vías verticales con canto, algo más difíciles.
En el *Callejón del Búho* y en *El Aparcamiento*, la escalada es diferente, entretenida y bastante exigente, aunque hay gente que opina lo contrario. Escala y tu decidirás.
En la parte central del cuaderno se encuentra el croquis general de los sectores con los diferentes caminos de acceso. A continuación, también se adjuntan fotografías con la situación de los sectores.

Grados: Tema delicado el de los grados. El grado puede subir en alguna vía si se realiza a vista. Hay que tener en cuenta que los séptimos están muy poco repetidos, y el grado es un poco orientativo. Si no estas de acuerdo con algún grado, o encadenas alguno de los séptimos y quieres opinar sobre el grado que propones, ponte en contacto en la siguiente dirección: arittxo@hotmail.com.

Agua, compras y dormir: El agua es mejor llevarla de casa, aunque en el pueblo existen dos fuentes, siendo la que está junto al balneario la más fácil de encontrar. La otra es más difícil de localizar, si se pregunta en el pueblo por la fuente de *La Jarilla,* la encontraremos sin problema. El agua en ambas fuentes es muy buena, aunque sale bastante templada, y de julio a finales de septiembre hay que pagarla.
Para comer o tomar algo, existen algunos bares en el pueblo. Al entrar al pueblo, en el primer cruce, está el bar-restaurante "El Parador de Alange" con unas tapas caseras muy ricas, y una buena terraza para tomar algo después de escalar en verano. En el pueblo existe algún supermercado donde podemos encontrar todo lo necesario para comer. Cualquier otro tipo de compra, la podemos realizar en Mérida.

Para dormir, esta permitido vivaquear, aunque apenas podremos encontrar sitios, y se puede montar tienda, pero hay que pedir permiso en el ayuntamiento. Para los más comodones y dependiendo del bolsillo de cada uno, disponemos de algunos alojamientos en el pueblo. Son los siguientes:

Gran Hotel Aqualange ****	telf. 924 365608 (Balneario)
Hotel Varinia-Serena ***	telf. 924 365213 (Balneario)
Hotel Aqualange ****	telf. 924 365106
Hotel Marin *	telf. 924 365385
Hotel La Cordobesa*	telf. 924 365323
Hostal Juan Dios	telf. 924 365262 (grupos grandes en T.Alta)
Hostal Atenea	telf. 924 365366 (grupo de 15 a 20)

Apart rurales La Trinidad telf. 924 365066
Casa rural Casa Azul telf. 924 365459
Casa rural La Casina telf. 924 365533

Para cualquier tipo de información sobre alojamientos, rutas, actividades ,etc. en el pueblo existe una oficina de información y turismo, en la calle Trinidad 19 (carretera a Palomas). Telf 924365219.

Otros datos: Para acceder a los sectores más orientales (*Fotosíntesis, Chumbera, Bélico*, etc...) si se prefiere, se puede dejar el coche en el pueblo, junto al comienzo de la subida al castillo, ya que el acceso es algo más corto.
Cuidado con las serpientes, especialmente en primavera que es cuando más se dejan ver, aunque con la llegada de los escaladores cada vez se ven menos.
Debido a la aparición de algún "amigo de lo ajeno" puede venirte bien una chapa recuperable para ponerla sobre el espárrago de la chapa mangada.
Recordar que **está prohibido** escalar en el sector *El Aparcamiento* en la época comprendida entre el 1 de enero al 30 de junio, coincidiendo con la época de nidificación de algunas especies. Por el beneficio de todos, respetad estas restricciones y por supuesto respetad el entorno, especialmente los nidos de águila perdicera existentes en la pared norte y bajo el castillo, ambos por encima de la carretera, quedando prohibido escalar y por supuesto abrir vías en dichas zonas. Recuerda que la basura no vuelve sola, así que **no te la "olvides"** y si puedes llévate algo más. Espero que disfrutéis de la escala y del magnifico entorno que os rodea. Aupa Alange!!...

SITUACIÓN DE LOS SECTORES





Accesos a la zona principal: Para acceder a estas zonas, dejamos el coche en el aparcamiento de la presa, caminando unos pocos metros y después de bajar dos escalones, asciende un sendero a mano izquierda (hay una pintada amarilla en el suelo). Continuando por cualquiera de los senderos que ascienden, se va llegando fácilmente a cada uno de los sectores.



Accesos a los sectores Chumbera, Prechumbera y Niebla: Para acceder al los dos primeros, se continua desde el aparcamiento por el paseo que discurre junto al embalse hasta llegar a una barandilla verde, donde se coge un sendero ascendente a mano izquierda (hay una piedra pintada de amarillo). Continuando este sendero nos lleva de manera evidente hasta el sector *Chumbera*. Un poco antes y a mano derecha se encuentra el sector *Prechumbera*. Para llegar al sector Niebla, pasar por el *Prechumbera derecho* y continuar por el camino un poco ascendente al principio para terminar bajando a la derecha hasta llegar al mencionado sector. Al *niebla superior* se accede por una repisa justo antes de llegar al *Niebla,* o escalando la vía *Por las mujeres* del sector *Niebla*.



Accesos a los sectores Fotosíntesis y Bélico: Para acceder al primero, se puede hacer escalando por la vía *La hija de la X* (6a+), del sector *La X* (de aproximación evidente y camino no definido), junto al pueblo. Hay una reunión intermedia, pero con una cuerda de 60 metros es suficiente para rapelar, (atención ya que llega justo). **Mucho cuidado** al bajar del *Fotosíntesis* al aproximarse a la reunión para comenzar el rapel. También se puede llegar desde la vía *Pal foto* del sector *niebla superior.* Si se prefiere hacer andando, el camino discurre por la izquierda. Comienza desde el sector *Chumbera.* Aquí continuar hacia la derecha, pasando todas las vías, hasta llegar a dos pequeñas vías (Fareli tu camello (6b) Jeremías (6a)) que no aparecen reseñadas. Una vez que se pasan, comenzar a subir por un camino algo marcado (existen hitos de piedra), hasta llegar a un pedregal donde descenderemos unos metros. A mano izquierda, bajando por el pedregal, sale un sendero que remonta una fuerte pendiente, que nos llevará directamente al sector.

Para llegar al ***Bélico*** hay varias opciones. La más directa va por debajo de la pared norte, por encima de la carretera (ver croquis en centro del cuaderno). Las otras pasan por el collado (desde el que se ve el castillo) situado entre el castillo y la zona de escalada. Para llegar al collado, se puede llegar ascendiendo todo el callejón de los frailes o continuando el camino que asciende desde el sector secreto al collado. Si os dirigís a la vía *Osama Ben Laden*, es mejor descender un poco en sentido al pueblo (a mano izquierda), y después de bordear unos matorrales se accede a la vía. Si os dirigís a *El calentar no es tal y donde están tus garras.* También se puede acceder continuando el camino al castillo y al llegar a una pequeña placa de frente descender a mano izquierda . Las tres vías están comunicadas directamente pero hay mucha maleza.

PLANO DE SITUACIÓN GENERAL

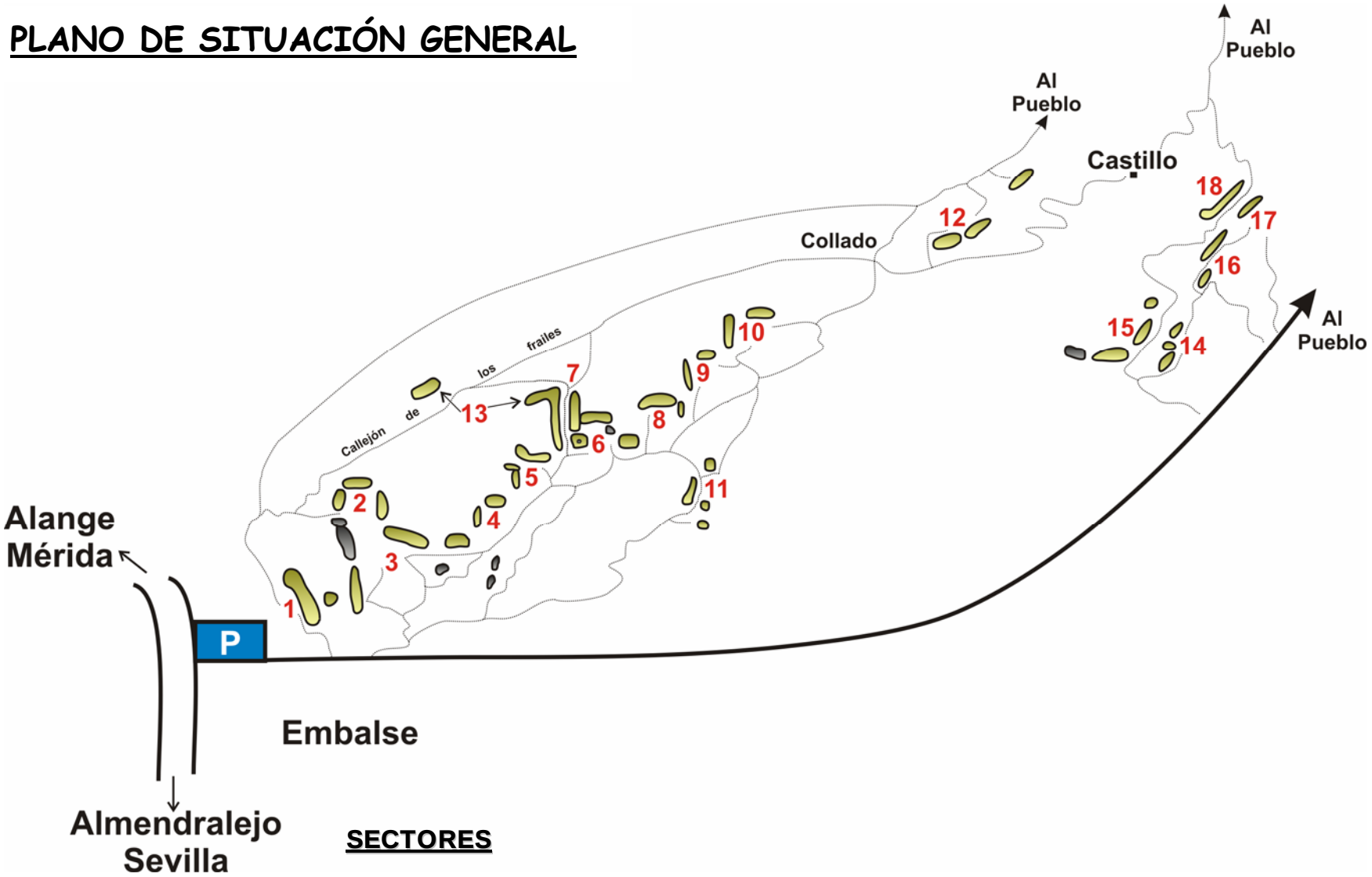

SECTORES

1- Aparcamiento
2- La azotea
3- Gotcha
4- El cactus
5- El desplome
6- Las placas
7- Callejón del búho
8- La cueva
9- Güeles
10- Secreto
11- Masakre y Gran Cagada
12- Sector Bélico
13- Callejón de los frailes
14- Prechumbera
15- Chumbera
16- Niebla y Niebla superior
17- Pared de la X
18- Fotosíntesis

I SECTOR APARCAMIENTO (NW)



1- Pablok *	6a
2- Métele que se mueve *	6a+
3- Aparcamiento **	6b
4- Empotrator **	6b
5- Dios existe a veces **	6b
6- Verdi *	6b+

Nota: Recuerda que no se permite la escalada en este sector desde el 1 de enero al 30 de junio.

Sombra por la mañana en verano y prácticamente sombra todo el día en invierno

2 SECTOR LA AZOTEA (E-S-NW)







1- Vuelta a Alange II *	IV+
2- El lecho de la diosa *	IV
3- Ya van 27 ***	6b+
4- La azotea **	6a+
5- Cuidado atrás o la espalda te partirás **	6c+
A- Variante **	6a+/6b
6- Carpe diem ***	7a
7- El boli de Taito **	6b+

Nota: Casi todas las vías son muy buenas. Ya van 27 y Carpe diem son totalmente recomendables, aunque el comienzo de la segunda es bastante duro. El *Boli de Taito* va sin tocar la fisura de la derecha, si se hace por esta fisura es 6a/6a+.

Sombra las mañanas de verano. En invierno todo el día en sombra

3 SECTOR GOTCHA INFERIOR (SE)



1- Melody * IV+
2- El baile del gorila ** IV+

Observación: Esta es una buena zona para iniciación, las vías están muy cerca del aparcamiento, son fáciles y están bien protegidas. **Sol garantizado prácticamente todo el día**.

3 GOTCHA SUPERIOR (SW)





3- Legal pa subnormal *	6b
4- Los rayos divinos iluminan tu camino **	6a+
5- Ves menos que un pez frito **	6a
6- Gotcha **	L1 6a, L2 IV
7- El peso de la cuerda	IV+
8- El dilema **	6c+
9- Antonia los niños *	6a+
10- Carluí **	6a

Nota: Para acceder a *La Azotea*, se puede trepar por una placa tumbada y sucia al principio y totalmente desequipada situada en frente de la vía Gotcha. Con tres friends y/o empotradores se puede proteger (IV-). La reunión esta equipada para rapelar.

Sombra por la mañana

4 SECTOR CACTUS (SW)



Notas: Aunque tengan reunión intermedia, las vías no llegan por poco a 30 metros. Antes de llegar a la segunda reunión de la vía *Por que se casan...,* se pueden observar 3 chapas que salen a la derecha hacia una repisa muy buena donde se hace reunión. Desde aquí se puede rapelar hacia el sector desplome, pudiendo colocar la cuerda en la vía *melenas al viento* para probarla en tope rope. Si utilizas un ocho o un aparato similar que no sea autoblocante para rapelar, es aconsejable (sobre todo si no eres muy experto, y si lo eres tampoco te cuesta mucho) utilizar algún sistema de auto-bloqueo como el Shunt o un simple nudo prusik (uniendo la pernera del arnés a la cuerda a la altura de la mano que da cuerda como se muestra en el dibujo), para que en caso de realizar un péndulo hacia la pared de la vía *Brutus,* no acabar con los huesos en el duro suelo. Recordar que rapelar es una de las maniobras más fáciles y en la que más accidentes se producen en escalada.

1- El cactus * IV+
2- Por qué se casan mis mejores amigos * IV

Sol todo el día

5 SECTOR EL DESPLOME (E-S)





1- Melenas al viento ** 6c+ / 7a
2- Marihuana pal abuelo * 6c+
3- Brutus ** (se puede proteger con friends medianos) 6a+
4- Patri 9 * V-
5- Alfa * V-
6- Beta V

Sombra por la tarde

6 SECTOR LAS PLACAS (SW)



Nota: Este sector es una buena zona para el invierno, esta resguardada del aire y el **sol está asegurado prácticamente todo el día**. Las vías que nos encontramos son muy buenas, predominando las placas con regletas. Las vías *Atila, La placa y Petri kamikaze* son totalmente recomendables. Sin duda uno de los mejores sectores de Alange.

1- Turrón de miel *	V+
2- Atila *** (comienzo técnico y duro)	7a
3- La placa ***	6a
4- Petri kamikaze ***	6a
5- El machete *	V+
6- La zarzamora *	IV+
7- Chaquetilla 02	IV
8- Fisura (limpia, friends) *	IV

7 SECTOR CALLEJÓN DEL BÚHO (SE-NW)

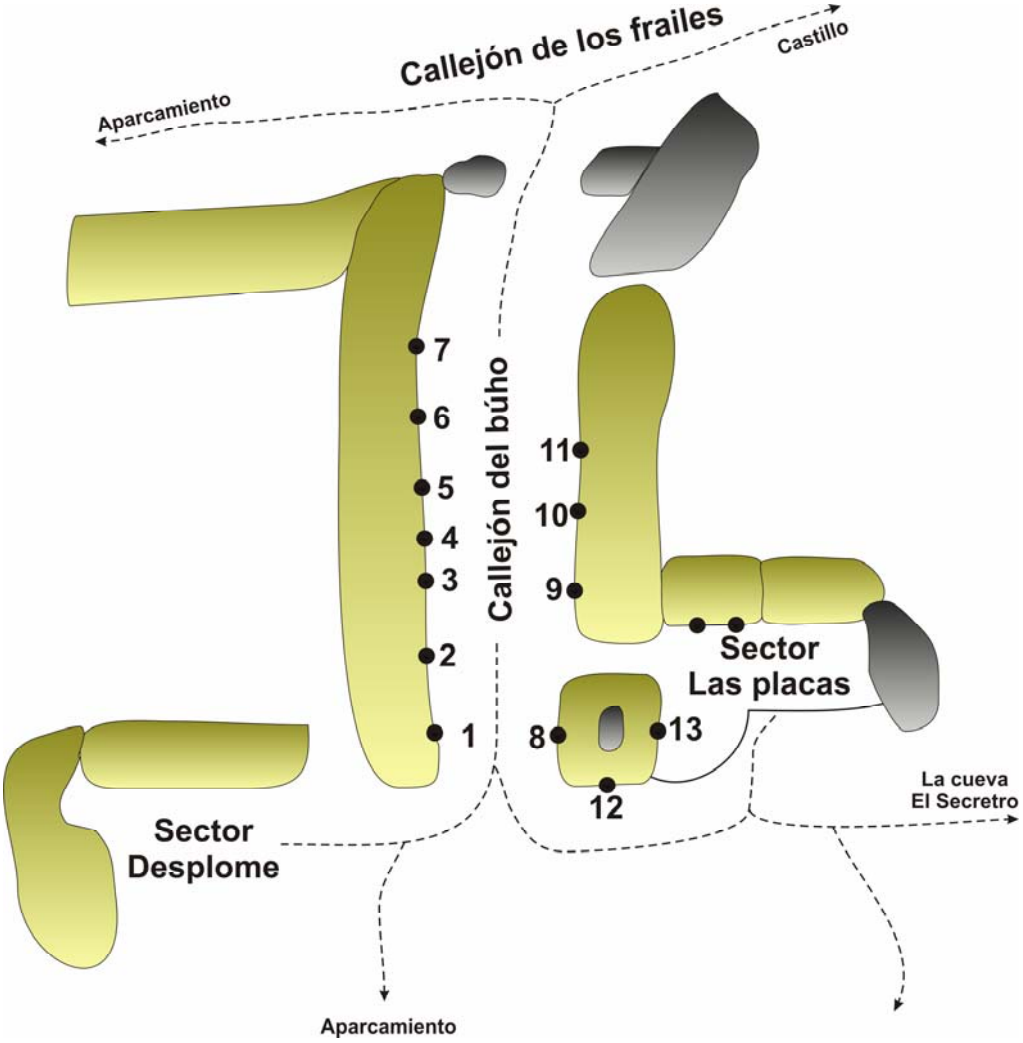

1- Germi **	6b+
2- Golondrón y golondrina golondrinean los golondrinos**	6a+
3- Paco plata ** (Entrada dura)	6b
4- La ceja **	7a+ / 7b
5- Búho ** (Entrada dura)	6a+ / 6b
6- Variante Epi** (seguir la Búho o la Chicharra...)	6c+
7- Chicharra enamorada *	6b
8- Frío de verano *	V+
9- Chaquetilla 01 *	V
10- Muerte a la política	IV+
11- Europedo	IV+
12- Turrón de miel (Sector las placas) *	V+
13- Atila (Sector las placas) ***	7a

Sol por la mañana en la zona dura, y sol por la tarde en la parte más sencilla.

8 SECTOR LA CUEVA (W-S)



1- Alergia *	6a+
2- La cueva *	6a+
3- Nube negra de oro blanco *	6a+
4- Sueño de una noche de verano *	6a
5- Acho derecha *	V
6- La caída del sol naciente *	V+
7- El festín de la araña amarilla *	V+
8- Tres pezones	V+

Sol prácticamente todo el día

9 SECTOR GÜELES (SE)



1- Güelesgüeles *	6a+
2- Güelestostis	V+
3- Güelestanguis	V
4- Güelespepes	V
5- Prestich de Bush	6b

Sombra por la tarde

10 SECTOR SECRETO (SE)





1- Dhru **	V
2- El secreto **	7a
3- A lo hecho, techo **	¿?, A1
4- Djembe ***	6b+
5- Poti poti güeno *	IV
6- La puta esa *	IV+
7- Que bien se está después de mear *	IV+
8- Perrón *	6a+
9- La soleá *	6b

Nota: La vía *A lo hecho techo* está de momento sin encadenar, la salida del techo es muy dura. De momento esta probada y posiblemente salga 7c+/8a, ¿alguien se anima? Sino, se puede realizar en artificial con un par de estribos o cordinos largos. Es divertido....

Sombra por la tarde

II SECTOR MASAKRE (S)



1- Masakre *	IV+
2- Suciedad de consumo *	IV+
3- Broca salvaje *	6b
4- El brujo *	V+



II BLOKE DE LA GRAN CAGADA

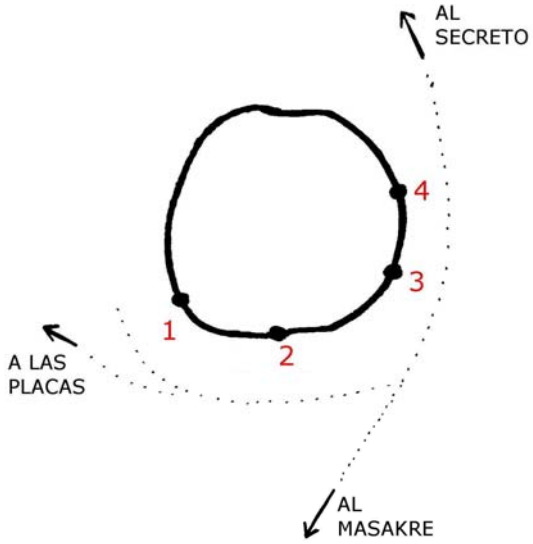

1- La gran cagada	6a
2- Ensalada de espárragos	6a+
3- Chorizo nobleza **	6c
4- Comida rápida *	6b+

Ojo: La vía 1 tiene dos chapas sin argolla de reunión y la 2 no tiene reunión.
En frente de las vías *Masakre* y *Suciedad de consumo* (Sector Masakre), existe una vía corta, *Bardeo*, de 2 seguros y con dos chapas sin argolla de reunión (V+).

Sol todo el día

12 SECTOR BÉLICO (NE - N)







1- Osama Ben Laden **	6b+
2- El calentar no es tal **	6a+
3- Donde están tus garras **	6c+
4- Proyecto	¿?
5- Lago Verde *	6a

Notas: La vía *Lago verde,* se encuentra a la izquierda de la *Osama Ben Laden*, caminando unos 100 metros dirección al castillo, encontraremos un agujero con agua en el fondo. En invierno y parte de la primavera, el nivel del agua puede cubrir parte de la vía. Muy buen sector para disfrutar de unas vías de dificultad continua a partir de media mañana de verano. Es totalmente desaconsejable en invierno ya que es muy sombrío y húmedo, y después de un invierno lluvioso, Osama puede estar un poco sucia. La aproximación es bastante larga (15 min. aproximadamente).

Sombra todo el día, excepto a primera hora en verano

13 SECTOR CALLEJÓN DE LOS FRAILES (S - N)



1- La bastarda *	V+
2- Milo**	7a+
3- Detrás de la oreja**	6c
4- Proyecto	?
5- El beso de Judas** (dedicado)	6a+
6- Proyecto	?
7- Proyecto	?

Nota: Al comienzo del *callejón de los frailes*, junto a la entrada de *La Azotea*, existe una vía corta, *La plaquilla del Vaquilla* (6b).

Sol todo el día en la Bastarda. Sombra todo el día en el resto de vías

14 SECTOR PRECHUMBERA (S- SE)







1- Malfinal *	6a+
2- Yervagracia *	V+
3- Las tablas de Moisés *	6a+
4- La mente me miente *	6a
5- Pantani *	V
6- Sicotrópico *	V+
7- Poda porque si *	6a
8- Camino oloroso *	V+

Sol todo el día

15 SECTOR CHUMBERA IZQUIERDO, CENTRAL Y DERECHO (S)







1-	Rudelaris *	V+
2-	La bisexualidad es una cualidad *	V+
3-	Chupachapas	V
4-	Piedra de barranco*	V
5-	Matiax Revolution *	V+
6-	Los tres mosqueteros *	IV+
7-	Para-bol con la chapa al sol *	IV+
8-	Maldito apetito *	V
9-	Motonervio*	6b
10-	Batman mataca *	6b
11-	Perro verde *	6a+
12-	A la polla leprosa se le caen cosas **	V

Nota: Cuidado al escalar "*A la polla leprosa se le caen cosas*", ya que le falta un seguro, aunque es en un tramo fácil es posible llegar al suelo en caso de caída. Más a la derecha de dicha vía, hay un par de vías muy cortas, *Fareli tu camello* (6b) a la izquierda y *Jeremías* (6a) a la derecha.

Sol todo el día

16 SECTOR NIEBLA (S)



1- Pa txulo mi pirulo*	V
2- Los dolores deledu*	V+
3- Niebla**	6b+
4- Polivaliente*	7a+?
5- Por las mujeres	V

Sol todo el día

16 SECTOR NIEBLA SUPERIOR (S)

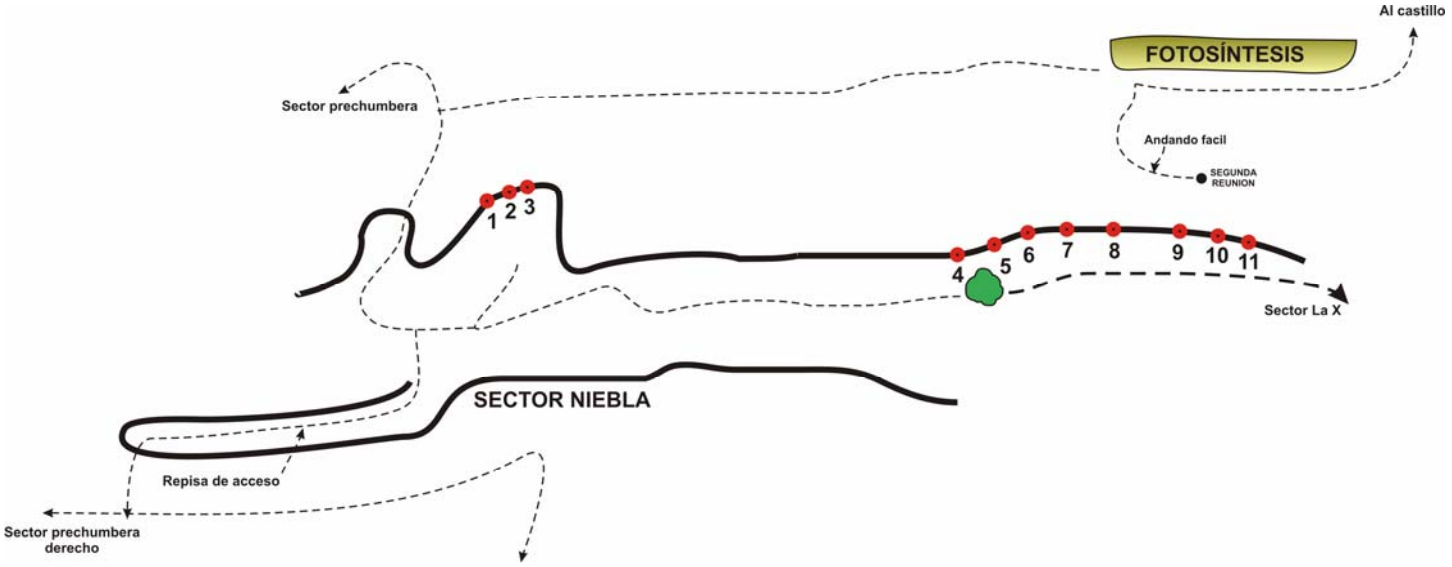

1- ¿?	6c
2- ¿?	V+
3- ¿?	6a
4- Tuti fruti*	6c+/7a
5- ¿?**	6b+
6- Diarrea*	V+
7- Pies negros*	V+
8- Gatea*	V
9- La maná de ovejas *	V
10- Pal foto*	IV+
11- En oscuro	IV

Sol todo el día

17 SECTOR LA X (S)



1- La hija de la X ** L1: 6a+, L2: V

18 SECTOR FOTOSÍNTESIS (S)



1- ¿? *	IV+
2- Asteroide de chiquilicluecano *	7a+ (bloque)
3- Chita *	6b
4- La cabra extraviá *	6a
5- Acho! Chacho! *	6a
6- Mar de nubes *	V+
7- El beso de Gina **	6b+
8- Ella-culo **	6b+

Nota: Unos 50 metros antes de llegar a la pared principal de este sector, encontraremos una pequeña placa tumbada a mano izquierda con una vía buena para iniciación.

Es más fácil llegar a este sector escalando que andando. Escalando se puede llegar desde la vía *la hija de la X* (6a+) del sector *Pared de la X*, y por la vía *pal foto* (IV+) del sector *Niebla superior*. Esta segunda opción es más fácil y segura. A parte del rapel, para pasar del *Fotosíntesis* al *Niebla superior* hay una pequeña destrepada bajando la característica pedrera que se encuentra antes de llegar al *Fotosíntesis*.

Sol todo el día

Listado de las vías

Nº	Nombre	Grado	Sector	Nº	Nombre	Grado	Sector
1	Pablok	6a	Aparcamiento	69	Poti poti güeno	IV	El secreto
2	Tócala a ver si se mueve	6a+	Aparcamiento	70	La puta esa	IV+	El secreto
3	Aparcamiento	6a+/6b	Aparcamiento	71	Que bien se está después...	IV+	El secreto
4	Empotrator	6b	Aparcamiento	72	Perron	6a+	El secreto
5	Dios existe a veces	6b	Aparcamiento	73	La soleá	6b	El secreto
6	Verdi	6b+	Aparcamiento	74	El brujo	V	Masakre
7	Vuelta a Alange II	IV+	La Azotea	75	Masakre	IV+	Masakre
8	El lecho de la Diosa	IV	La Azotea	76	Suciedad de consumo	IV+	Masakre
9	Ya van 27	6b+	La Azotea	77	Broca salvaje	6b	Masakre
10	La Azotea	6a+	La Azotea	78	El bardeo	V+	Masakre
11	Cuidado atrás o la espalda...	6c+	La Azotea	79	La gran cagada	6a	gran cagada
12	Variante	6b	La Azotea	80	Frutas del bosque	6b	gran cagada
13	Carpe diem	7a	La Azotea	81	Ensalada de espárragos	6a+	gran cagada
14	El boli de Taito	6b+/6c	La Azotea	82	Chorizo nobleza	6c	gran cagada
15	Melody	IV+	Gotcha	83	Comida rápida	6b+	gran cagada
16	El baile del gorila	IV	Gotcha	84	Osama Ben Laden	6b+	Bélico
17	Legal pal subnormal	6b	Gotcha	85	El calentar no es tal	6a+	Bélico
18	Los rayos divinos iluminan tu...	6a+	Gotcha	86	Donde están tus garras	6c/6c+	Bélico
19	Ves menos que un pez frito	6a	Gotcha	87	Proyecto	¿?	Bélico
20	Gotcha	6a	Gotcha	88	Lago verde	6a	Bélico
21	El peso de la cuerda	IV	Gotcha	89	La bastarda	V+	C. de Los frailes
22	El dilema	6c+	Gotcha	90	Arista	7?	C. de Los frailes
23	Antonia los niños	6a+	Gotcha	91	Detrás de la Oreja	6c	C. de Los frailes
24	Carlui	6a/6a+	Gotcha	92	El beso de Judas	6a+	C. de Los frailes
25	Cactus	IV+	Cactus	93	La plaquilla del Vaquilla	6b	C. de Los frailes
26	Por que se casan mis mejores...	IV	Cactus	94	Mal final	6a	Prechumbera
27	Melenas al viento	7a	El desplome	95	Yervagracia	V+	Prechumbera
28	Marihuana pal abuelo	6c+	El desplome	96	Las tablas de Mises	6a+	Prechumbera
29	Brutus	6a+	El desplome	97	La mente me miente	6a	Prechumbera
30	Patri 9	V-	El desplome	98	Pantani	V+	Prechumbera
31	Alfa	V-	El desplome	99	Sicotrópico	V+	Prechumbera
32	Beta	V	El desplome	100	Poda porque si	6a	Prechumbera
33	Turrón de miel	V+	Las placas	101	Camino oloroso	V+	Prechumbera
34	Atila	7a	Las placas	102	Rudelaris	V+	Chumbera
35	La placa	6a+	Las placas	103	La bisexualidad es una...	V+	Chumbera
36	Petri Kamikaze	6a	Las placas	104	Chupa chapas	V	Chumbera
37	El machete	V+	Las placas	105	Piedra de barranco	V	Chumbera
38	La zarzamora	IV+	Las placas	106	Matiax revolution	V+	Chumbera
39	Chaquetilla 02	IV	Las placas	107	Los tres mosqueteros	IV+	Chumbera
40	Fisura	IV	Las placas	108	Para-bol con la chapa al sol	IV+	Chumbera
41	Germi	6b+	Callejón búho	109	Maldito apetito	V	Chumbera
42	Golondron y golondrina …	6a/6a+	Callejón búho	110	Motonervio	6b	Chumbera
43	Paco plata	6b	Callejón búho	111	Batman mataca	6b	Chumbera
44	La ceja	7a+/7b	Callejón búho	112	Perro verde	6a+	Chumbera
45	El búho	6a+/6b	Callejón búho	113	A la polla leprosa se le caen...	V	Chumbera
46	Variante Epi	6c+/7a	Callejón búho	114	La hija de la X	6a+	La X
47	Chicharra enamorada	6b	Callejón búho	115	Pa txulo mi pirulo	V	Niebla
48	Frió de verano	V	Callejón búho	116	Los dolores deledu	V+	Niebla
49	Chaquetilla 01	V	Callejón búho	117	Niebla	6b+	Niebla
50	Muerte a la política	IV+	Callejón búho	118	Polivaliente	7a+?	Niebla
51	Europedo	IV+	Callejón búho	119	Por las mujeres	V	Niebla
52	Alergia	6a+	La cueva	120	Asteroide de chiquilicluecano	7a	Fotosíntesis
53	La cueva	6a+	La cueva	121	Chita	6b	Fotosíntesis
54	Nube negra de oro blanco	6a+	La cueva	122	La cabra extraviá	6a	Fotosíntesis
55	Sueño de una noche de verano	6a	La cueva	123	Acho! Chacho!	6a	Fotosíntesis
56	Acho derecha	V+	La cueva	124	Mar de nubes	V+	Fotosíntesis
57	La caída del sol naciente	V+	La cueva	125	El beso de Gina	6b+	Fotosíntesis
58	El gran festín de la araña...	V+	La cueva	126	Ella-cula	6b+	Fotosíntesis
59	Tres pezones	V+	La cueva	127	¿?	6c	Niebla superior
60	Güelesgüeles	6a+	Güeles	128	¿?	V+	Niebla superior
61	Güelestostis	V+	Güeles	129	¿?	6a	Niebla superior
62	Güelestanguis	V	Güeles	130	Tuti fruti	6c+ / 7a	Niebla superior
63	Güelespepes	V	Güeles	131	¿?	6b+	Niebla superior
64	Prestige de Bush	6b	Güeles	132	Diarrea	V+	Niebla superior
65	Dhru	V	El secreto	133	Pies negros	V	Niebla superior
66	Secreto	7a	El secreto	134	Gatea	V	Niebla superior
67	A lo hecho techo	¿?, A1	El secreto	135	La maná de ovejas	IV+	Niebla superior
68	Djembe	6b+	El secreto	136	Pal foto	IV+	Niebla superior

Notas